



# 名張青蓮寺ダムカレー

青蓮寺ダムは、名張川（本川）と青蓮寺川の合流点より約2.0km上流の地点にあり、大阪湾より約100km上流に位置しているアーチ式コンクリートダムです。



## 青蓮寺ダムは 5つの目的を持ったダムです。

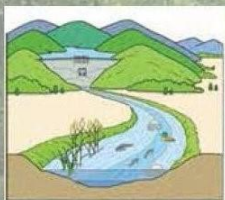
### 1 洪水を調節をします。



ダム下流の名張市は、昭和34年の伊勢湾台風で大きな被害を被りました。このような被害を防ぐため、放流量を調節して下流の人々の生命や財産を守ります。

### 2 川に適度な流れを作ります。

ダムに貯めた水をいつも流すことにより、既得用水を確保すると共に、下流河川的环境保全等のための流量を確保します。



### 3 家庭で使う水を作ります。

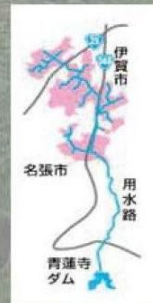


ダム下流の人々の飲み水として、名張市の水道用水0.19m<sup>3</sup>/s、阪神地区の水道用水として2.3m<sup>3</sup>/sを供給します。

### 4 田や畑に水を送ります。



名張地区及び伊賀地区の農業用水として、最大1.60m<sup>3</sup>/sを供給します。



### 5 発電をします。

ダムから流す水を利用して中部電力株式会社では青蓮寺発電所で最大3.9m<sup>3</sup>/sの水を利用し、最大出力2,000kw発電を行います。



## レストランやなせ